



PROVINCIA DI PIACENZA

Settore sviluppo economico, montagna, pianificazione e programmazione del territorio, delle attività estrattive, dell'ambiente e urbanistica

PIAE 2011

PIANO INFRAREGIONALE DELLE ATTIVITA' ESTRATTIVE
VARIANTE GENERALE

VARIANTE AL P.A.E. DEL COMUNE DI **PODENZANO**

(Art. 23 della L.R. 14 aprile 2004 n.7)

Assessore:	avv.	Patrizia Barbieri
Dirigente del Settore:	dott.	Davide Marengi
Responsabile del Piano	dott.	Davide Marengi
Gruppo di progetto:	dott.	Adalgisa Torselli
	dott.	Giuseppe Bongiorno
	dott.	Roberto Buschi
	dott.	Fausta Casadei
	dott.	Fabio Panizzari
	dott.	Cesarina Raschiani
	geom.	Enrica Sogni
		Gabriella Garilli
		Elena Schiavi
		Elena Visai
		Valeria Costantino
		Rossella Caldini

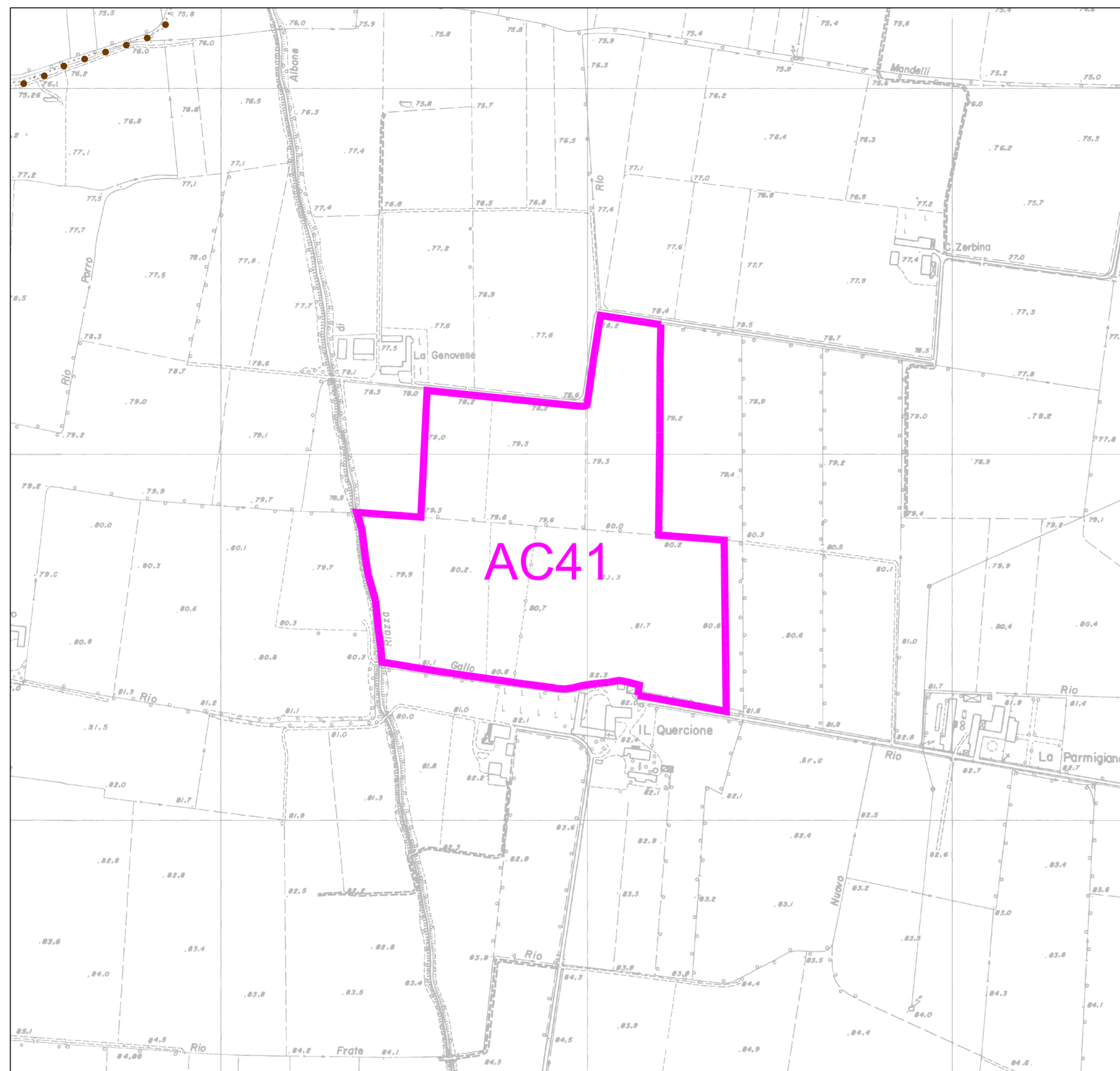
Tav. 8.4

planimetria, scala 1:5.000

Ambito estrattivo AC41 "Il Quercione" finalizzato alla realizzazione di bacino idrico ad uso irriguo aziendale e/o interaziendale

adottato con deliberazione C.P. n.23 del 26.03.2012



Marzo 2012



AMBITO ESTRATTIVO AC41 "IL QUERCIONE"

Superficie complessiva	Massima profondità di scavo	PIAE - PAE 2011	Sistemazione finale	Destinazione finale
		Volume estraibile Argille per laterizi		
170.000 m ²	7 m	150.000 m ³	Creazione di bacino idrico con vegetazione arboreo-arbustiva perimetrale	Bacino idrico

LEGENDA

-  Ambito estrattivo AC41 "Il Quercione"
-  Confine comunale